LES ALPES

11 2013

Mehr als Bergsport
Plus que de la montagne
Ben più che alpinismo
Dapli che alpinissem

150 1863 2013



Aris Theodoropoulos remonte les cannelures exceptionnelles du secteur «Efka», à quelques kilomètres à l'W de Leonidio.

La petite ville de Leonidio est dominée par une imposante falaise de calcaire ocre baptisée «Big Wall» par les grimpeurs.

Chaudes longueurs hivernales

Escalade dans le Péloponnèse

La Grèce est particulièrement propice à l'escalade durant la saison froide. La côte est du Péloponnèse, connue pour son climat doux et sec en hiver, recèle des destinations d'escalade insoupçonnées. Nouveaux, les sites de Leonidio et de Zombolo offrent de belles escalades dans les cinquième et sixième degrés.

Yves Remy dans *Thanks Mayor* (6b), une voie de 40 m dans le secteur «Hot Rock», à Leonidio.



Texte et photos: Claude Remy, Vers-l'Eglise

Il y a quelques années, Aris Theodoropoulos, auteur de nombreux ouvrages sur l'escalade en Grèce, dont les topos de Kalymnos, m'avait présenté de nombreuses photos. «Regarde, toutes ces parois sont vierges ou peu équipées», me disait-il. Penché sur une carte de la Grèce, il situait des lieux aux noms mystérieux, mais qui sonnaient si bien: Zombolo, Kyparissi, Nedousa, Kalamata, Chatzouri, Nauplie (Nafplio), Sparte (Sparti), Lagada. «A lui seul, le site de Leonidio offre des kilomètres de falaises et un potentiel plus grand que toute l'île de Kalymnos. Et là-bas, tu grimpes au chaud tout l'hiver», ajoutait-il encore, les yeux brillants.

Une falaise de 200 mètres

Leonidio, début janvier 2013. La neige blanchit les lieux quasiment jusqu'à la mer. Phénomène rare et éphémère. Exceptionnellement, bonnets, gants et vestes sont de rigueur. Mais à peine arrivés sur le futur secteur «Hot Rock», le soleil fait rapidement oublier l'hiver. Mon frère Yves a déjà parcouru la ligne la plus évidente, un splendide dièdre de rocher rouge en 6b sur 40 mètres. Peu après, il s'aventure sur un mur à

Coup d'œil sur le secteur «Cave of Panagia», à Leonidio.

Katie Theodoropoulos, l'épouse d'Aris, dans *Sitena* (5c), dans le secteur «Cave of Panagia», à Leonidio.

trous et colonnettes pleines de promesses. Vêtu d'un simple short. En janvier! La longue falaise haute de 200 mètres s'étend sur notre droite. Elle domine directement la petite ville de Leonidio et une plaine fertile. Deux mondes fascinants se côtoient: celui, horizontal, de la mer toute proche et de la plaine cultivée, et celui, vertical, formé de longues et hautes falaises marquant le paysage de leur calcaire ocre.

Iannis Metaxotos est un fin connaisseur des lieux. Ce passionné de spéléogie – il est à l'origine d'un centre d'entraînement à cette discipline, une sorte de salle d'escalade, à Leonidio – nous fait découvrir d'autres parois. Plus modestes, certes, mais aux orientations diverses, elles sont parfois cachées dans des replis du terrain que Iannis connaît fort bien. Actuellement, Leonidio offre 120 couennes (voies d'une longueur) équipées, réparties sur dix secteurs. La difficulté y va du 5b au 8a. «Cave of Panagia» et «Mad Wall» en sont les secteurs les plus abordables, avec des cotations dans le cinquième et le sixième degré. Le secteur «Efka», dans le flanc de la colline du monastère d'Elonis, accroché en pleine paroi, réjouira les amateurs de haut niveau. Son calcaire parfait est strié d'interminables colonnettes et de couennes tout en dévers pouvant atteindre 60 mètres de longueur.

Grimper au bout du monde

Autre site, autre ambiance à la pointe sud-est du Péloponnèse. A cinq heures de route d'Athènes, Zombolo (Akra Maleas) est une sorte de bout du monde. Une randonnée par l'étroit sentier surplombant la mer jusqu'au cap permet d'en saisir l'ampleur. Là, appuyé contre des vestiges de constructions qui traversent les siècles, ne soyez pas surpris de voir au loin en pleine mer des sommets enneigés. C'est la Crète.

C'est une fois passés Neapoli et le dernier village d'Agios Nikolaos que l'on découvre le site de Zombolo. Alors que l'on ne s'attendait plus à trouver une telle paroi en ce bout du monde, on est surpris par l'apparition subite de ce massif composé de trois faces rocheuses, qui trône telle une sentinelle face à la mer. Parmi les sites d'escalade récents du pays, Zombolo est le plus développé et le mieux choyé. Les habitants d'Agios Nikolaos n'y sont pas étrangers. «Tout le village s'est dévoué pour faire la route et les sentiers jusqu'aux parois, fournir l'équipement, continuer l'entretien», explique Livanos Panagiotis, un enfant du village à l'origine du site d'escalade.

Aujourd'hui, Zombolo offre 150 couennes de tous niveaux, évoluant surtout entre le 5a et le 6b, et quelques grandes voies de quatre à cinq longueurs, le tout sur un excellent calcaire très abrasif et très structuré. Les différentes orientations



Dimitris Titopoulos dans *Tyxaia* (6b+), dans la paroi E du site de Zombolo.



Chacun sa voie. Grimpeurs dans des voies en 6a+ dans la paroi S de Zombolo.

sont pratiques pour choisir entre soleil et ombre. Dimitris Titopoulos, dit Titos, est l'ouvreur qui a presque tout équipé dans le site aux côtés de Dimitris Tsitsikas et George Koukis. Titos a dédié sa plus belle voie, *Dimitra*, à son épouse, un 6c à ne pas manquer, mais il est aussi un facétieux artiste. Il est par exemple à l'origine du requin peint sur la face est. En contrebas d'Agios Nikolaos, en bord de mer, des vasques aux nombreux coquillages offrent aux grimpeurs fatigués, une fois que l'eau est chaude, des baignoires naturelles des plus originales. Et pour ceux qui veulent bien prendre le temps, l'île d'Elafonissos, toute proche, possède une plage décrite comme la plus belle de la Méditerranée.

Aris Theodoropoulos

Aris Theodoropoulos est sans doute le premier à prendre conscience de la valeur de l'escalade en Grèce. Il est également l'un des équipeurs actifs de voies du pays. Né en 1964, il commence la randonnée en montagne en 1975. Peu après, il découvre l'escalade. «Dès 1982, j'ai décidé de me consacrer totalement à cette activité et je suis monté à Chamonix pour me perfectionner. En Grèce, où le sport n'est pas populaire, à l'exception du foot, ce n'est pas évident de vivre de la montagne», explique celui qui a créé sa propre école d'alpinisme et d'escalade.



Secteur «Hot Rock»
De Leonidio, emprunter la route menant à Baekina. Parquer dans le sixième virage. De là, suivre le balisage rouge (env. 10 min). Longueur des voies: 30-40 m.

1 Poze (6b)
2 Krässi (6b)
3 Hot rock (7a)
4 String climbing (7b)
5 Drasi (6c)
6 Helen (6c)
7 Hotel Hatzi (6c+)
8 Oyk (7a+)
9 Commando (7a+)
10 Mayor: efkaristo (6b)
11 Iannis (6c)
12 Bugaboo (6c)



Voie Ramisi Rock
Accès: Le pied de la voie est accessible en 40 min depuis Leonidio, mais le chemin est mal balisé. Le plus simple est d'arriver en rappel d'en-haut. Pour ce faire, emprunter la route en direction de Baekina jusqu'à une ferme à proximité d'un grand drapeau sur le plateau. Y laisser le véhicule et se rendre à pied jusqu'au drapeau (10 min), puis monter à gauche jusqu'au sommet du Big wall (5 min, balisage rouge).
Cinq rappels (voir topo): 40 m, 50 m, 25 m, 30 m, 35 m
Voie: 6 L (6b, 6c 2pa (7a), 6c, 6b+, 6c, 6c), entièrement équipée de spits, 14 dégaines.

Leonidio

1. Efka
2. No Name
3. Big Wall
4. Hot Rock
5. Pillar of fire
6. Ramisi Rock
7. Tsipouro
8. King of Throne
9. Panagia
10. Mad Wall

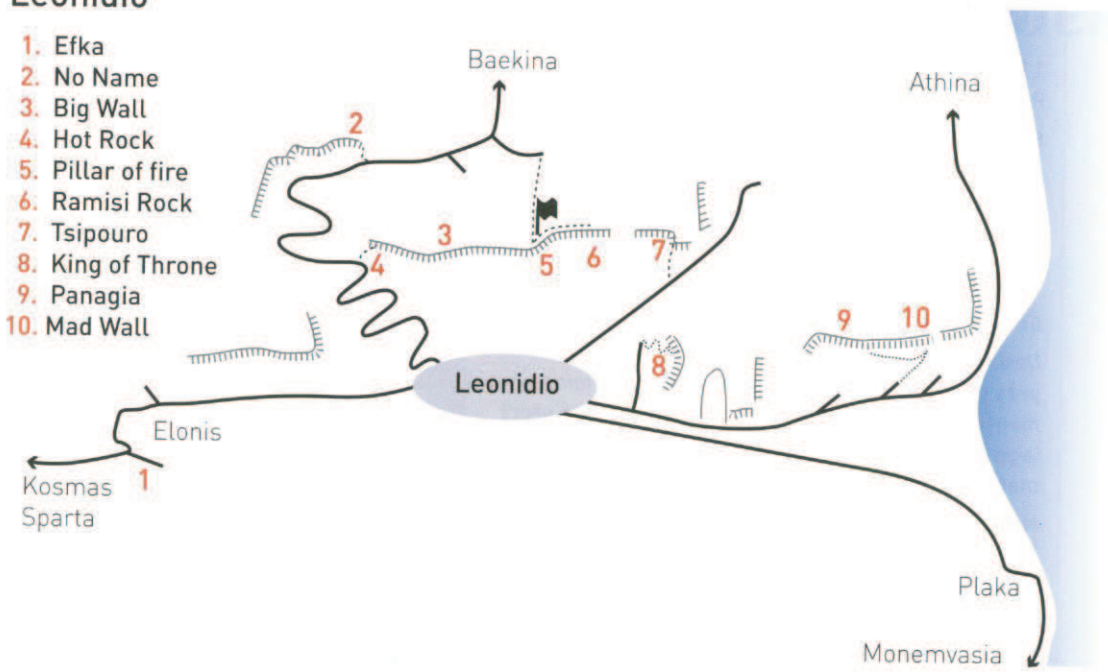



Secteur «Panagia»
De Leonidio, prendre la route direction Athènes. Après les moulins à vent, parquer au niveau d'une paroi jaune bien visible et parsemée de stalactites. Accès: prendre à gauche la troisième petite route qui monte jusqu'à une maison inachevée. De là, suivre le balisage rouge jusqu'à la paroi rocheuse (env. 30 min). Voies jusqu'à 40 m, particulièrement bien sécurisées et faciles.

1 5S (6c)
2 Kisakas (6b+)
3 Nimfes (6a+)
4 Karia (6a+)
5 Sintza (6b)
6 Don Whillans (6a)
7 Training (2a)
8 Sitena (5c)
9 Led Zeppelin (5b+)
10 Prastos (5c)
11 Ligeria (5c)
12 Ziva (5b+)
13 I. 5 (5c)
14 Boro na speek speek (5a+)
15 Caking (5c)

Au-dessus des précédentes, trois voies supplémentaires partent d'une grande vire.
16 Edlinger (7b)
17 Projet (?)
18 Berhault (7a+)



Secteur «Mad Wall»
Paroi grise homogène située 100 m à droite du secteur «Panagia». Voies jusqu'à 33 m.

1 Tsibouki (5+)
2 Rock love (6a+)
3 Nirvana (6a+)
4 Xiotis (6a+)
5 I am a hero (6a+)
6 Dont panic (6b)
7 Politiki kouzina (6b+)
8 Vlaka Tony (6a)
9 Rolling Stones (5c+)

Sites péloponnésiens

1 Kalogria/Chatzouri/Alepochori/Portes

En bref: 4 sites, env. 180 voies, 5a-8c+

Infos: www.climbing-greece.com → Taper «Peloponnes» (infos sur Kalogria uniquement)

2 Nauplie (Navplio)

En bref: Env.100 voies, 5b-7a

Description: Ce site magnifique se situe près du village du même nom, directement en bord de mer. Une visite du village et une remontée des 1000 marches menant au château valent le détour.

Meilleure période: Septembre à mai

Infos: www.planetmountain.com → Rock → Crags Worldwide → Taper «Nafplion» dans la recherche

3 Leonidio

En bref: 10 secteurs, 120 voies (une seule longue voie), 5b-8a

Description: Calcaire rougeâtre, falaises principales orientées S.

Meilleure période: Septembre à mai

Infos: www.hatzipanayiotis.gr

4 Kyparissi

En bref: 3 secteurs, 25 voies d'une longueur

Description: Le site a un énorme potentiel. Sur toute la côte E s'étendent des kilomètres de parois rocheuses, souvent déversantes. Toutefois, les zones équipées sont encore peu nombreuses.

Meilleure période: Mai à octobre

Infos: www.monemvasia.gr/en/watersports-and-outdoor-activities/rock-climbing/kyparissi.html

5 Zombolo

En bref: 10 secteurs, plus de 150 voies d'une longueur et quelques grandes voies de 4 à 5 longueurs, 5a-8b

Description: Calcaire, orientations diverses des parois, voies entièrement équipées.

Hébergement: Camping ou bungalows (Nicolas Aliferis, tél. 0030 69 72 08 53 54) à Agios Nikolaos. Nombreuses possibilités d'hébergement à Neapoli.

Meilleure période: Septembre à mai

Infos: www.kavomalias-climbing.gr (en grec)

6 Lagada

En bref: 5 secteurs, env. 95 voies, 5a-7a (quelques rares voies jusqu'au 8b)

Meilleure période: Mai à novembre (site à 800 m d'altitude)

Infos: www.climbing-greece.com/en/climbing-crags/247

7 Nedousa

En bref: Env. 50 voies, 5b-8a+/8b

Description: Localisé près de Nedousa, un petit village à 20 km de Kalamata, ce site présente un grand potentiel sur un rocher de très bonne qualité. Seule une petite partie du site est équipée pour l'instant.

Meilleure période: Septembre à mai

Infos: www.climbing-greece.com/en/climbing-crags/470

Accès

Les bus climatisés de la compagnie grecque KTEL desservent tout le Péloponnèse au départ de la capitale: Leonidio (4 h), Sparti (4 h) et Neapoli (6 h). Location de voitures à Sparti et à Neapoli. Informations et horaires des bus sur www.athensguide.com/practicalinfo/busschedulesA.htm et http://livingingreece.gr → KTEL buses in Greece.

En avion de Genève à Athènes.
170 kg de CO_2 par personne et par trajet.
Source: Carbon Footprint Ltd. UK

Equipement

Voies d'une longueur: corde à simple (70 m), 15 dégaines; voies de plusieurs longueurs: corde à double (2 × 50 m), 15 dégaines, une gamme de coinceurs Rocks.

Cartes

Anavasi 1: 200 000, R2 Peloponnese, ISBN 978-960-8195-639 (infos et commandes sur www.anavasi.gr)

Informations générales

Les sites d'escalade du Péloponnèse sont encore très peu documentés, même si le nombre de voies croît rapidement. Le mieux est de se renseigner sur place ou auprès d'Aris Theodoropoulos, tél. +30 6944 505279, aritheo@otenet.gr, www.eosacharnon.gr

Informations sur l'escalade en Grèce: www.climbing-greece.com

Sites d'escalade dans le Péloponnèse:

1 Kalogria/Chatzouri/Alepochori/Portes
2 Nauplie (Nafplio)
3 Leonidio
4 Kyparissi
5 Zombolo (Akra Maleas)
6 Lagada
7 Nedousa

Relief: Lukas Zuberbühler/Illustration: «Les Alpes»